



Evropská unie
Evropský sociální fond
Operační program Zaměstnanost



PASPORT V HŘBITOVA

OBCE PROSTĚJOVIČKY



ZÁKLADNÍ ÚDAJE:

Objednatel: **Prostějovičky**
Adresa: Prostějovičky 67, 798 03 Plumlov
IČ: 00288667
E-mail: info@prostejovicky.cz
Telefon: +420 588 002 279
Místo řešení: Prostějovičky
ORP: Prostějov
Kraj: Olomoucký
Katastrální území: Prostějovičky k. ú. 733709

Zpracovatel: **ENVIPARTNER, s.r.o.**
Adresa: Vídeňská 55, 639 00 Brno
IČ: 283 58 589
DIČ: CZ28358589
E-mail: info@envipartner.cz
Telefon: + 420 604 253 083
Datum: duben 2020

Tato písemná zpráva je výstupním dílem pasportizace hřbitova v obci Prostějovičky pořizená v rámci projektu Vytvoření strategických dokumentů pro mikroregion Plumlovsko, reg. č. CZ.03.4.74/0.0/0.0/17_080/0009959 z dotace poskytnuté v rámci Operačního programu Zaměstnanost. Tento dokument je zpracován v souladu s požadavky vyplývajícími z přílohy č. 4 „Vymezení předmětu veřejné zakázky – část 1 – PASPORTY 1.“

Zastupitelé obce Prostějovičky na svém zasedání, které se uskutečnilo dne , schválili strategický dokument **Pasport hřbitova v obci Prostějovičky**, usnesením číslo Jedná se o střednědobý plánovací dokument, který slouží jako doporučení pro další rozvoj a podporu hřbitova v obci.

OBSAH

1 STATUT PASPORTU	1
2 LEGISLATIVA	2
3 TECHNICKÉ PODMÍNKY POŘIZOVÁNÍ PASPORTU	3
4 PROVEDENÍ PASPORTU	4
5 ZPŮSOB EVIDENCE PASPORTU HŘBITOVA	5
6 POPIS PRVKŮ PASPORTU	8
7 UDRŽOVÁNÍ PASPORTU V AKTUÁLNÍM STAVU	9
8 PROVEDENÍ A ULOŽENÍ PASPORTU	10
9 POUŽITÉ POMŮCKY A SOFTWARE	11
10 ZÁVĚR.....	12
SEZNAM OBRÁZKŮ	13

1 STATUT PASPORTU

Pasport hřbitova může být základní dokument pro efektivní správu majetku obce. Pasport je konstruován tak, aby poskytoval přehledný a věcný výklad o evidenci hrobových míst, přičemž aby také ulehčoval plánování jejich úprav nebo doplnění a tím vylepšoval celkovou funkci hřbitova obce.

Pasport hřbitova je základní evidencí hřbitovů vedenou jejich správcem. Základním principem pasportu hřbitova je správa (pořízení, aktualizace, evidence) popisných a grafických dat hrobových míst (a tedy i hrobů, hrobek a urnových hrobů). Tato data představují skutečný stav hrobových míst s výměrou zobrazené v programu QGIS 3.10. Dále pasport zahrnuje zaměření jednotlivých hrobů, jejich popis a fotografie k nim pořízené. Tato data byla následně převedena do formy geodatabáze a zpracována ve specializovaných programech (QGIS 3.10, program R, balík Microsoft Office).

Vytvořený pasport je pouze prvotní krok k jeho využívání. Zachycuje a popisuje stávající stav hřbitovních míst formou databáze interaktivních údajů o jednotlivých místech. Pro jeho efektivitu se požaduje neustálá aktualizace stavu pasportu hřbitova. Ta musí probíhat pravidelně, na základě práce s údaji – doplnění patřičných atributů k jednotlivým hrobovým místům; doplnění nově vzniklého hrobového místa apod.

V případě dodržení těchto postupů může pasport sloužit činnostem vedoucím k dalšímu rozvoji, jako např. označení hrobových, urnových míst a hrobek dle provedené pasportizace pro lepší přehled; doplnění nových dříve vyhrazených hrobových míst; urychlení jednání pro určování nových hrobových míst; vytvoření plánu obnovy apod.

2 LEGISLATIVA

Obec je dle paragrafu § 29 a §30 zákona č. 563/1991 Sb. o účetnictví povinná vést evidenci skutečného stavu svého hmotného i nehmotného majetku. Informace vytvořené pasportizací, popisují také množství a technický stav majetku obce, které jsou potřeba pro její správu a jsou součástí povinné dokumentace při čerpání dotací z OP EU. Rozsah a způsob vedení pasportu hřbitova odpovídá příslušným ustanovením zákona č. 193/2017 Sb., kterým se mění zákon č. 256/2001 Sb., o pohřebnictví a o změně některých zákonů, ve znění pozdějších předpisů, a další související zákony. Tento zákon vstoupil v platnost 10. 7. 2017 a nabyl účinnosti 1. 9. 2017.

3 TECHNICKÉ PODMÍNKY POŘIZOVÁNÍ PASPORTU

První přehled hřbitova byl proveden pomocí ortofoto České republiky poskytované ČÚZK. Délkové údaje byly pořizovány v terénu, přímo v místě provedení, za pomoci klasického pásma a laserového dálkoměru Leica Disto D510. Lokalizování jednotlivých hrobových míst proběhlo pomocí mobilní aplikace GISELLA, přičemž zaměření přesného polohopisu jednotlivých hrobových míst, jako i solitérních dřevin, hraničního pásu hřbitova a dalších bodů zájmu pasportu, bylo pomocí GPS Trimble R8s. Dodatečně bylo provedeno měření v katastrální mapě obce, poskytnuté také ČÚZK, pomocí programu QGIS 3.10 na základě údajů získaných v terénu a samotné katastrální mapy.

Terénní průzkum proběhl dne: 20. 1. 2020

4 PROVEDENÍ PASPORTU

Výstupní pasport hřbitova obce Prostějovičky byl vyhotoven a je přístupný ve dvou variantách, a to v tištěné i digitální podobě. Pasport se skládá ze tří hlavních částí, kterými jsou textová, grafická a přílohová, tj. tabulková část. Textová část vystihuje postup zpracování pasportu, popisuje evidenční údaje uvedené v tabelární a grafické části a shrnuje všechny data z pasportu hřbitova na území obce. Digitální výstupy textové části byly uloženy ve formátu DOCX, pro možnou úpravu a PDF, pro tisk. Přílohová část obsahuje evidenci hrobů formou tabulky, která popisuje jednotlivé atributy každého hrobového místa (číslo hrobového místa, výměra, poznámka apod.). Digitální výstupy přílohové části byly uloženy ve formátu DOCX, PDF a XLSX. Grafická část vystihuje jednotlivá hrobová místa. Hrobová místa byla měřena ortogonální metodou a v mapě byly znázorněny pomocí nástroje pokročilé digitalizace. Dále jsou součástí grafické části fotografie jednotlivých hrobových míst.

Digitální část pasportu se skládá ze dvou částí. První část vystihuje graficky zaměřená hrobová místa přímo v digitální mapě, spolu s fotodokumentací. Druhá část se skládá z evidenční databáze jednotlivých hrobových míst. Digitální provedení bude k nahlédnutí, po importu dat, také v obecním geoportálu spravovaným společností T-mapy. Digitální výstupy grafické části byly uloženy ve formátu PDF, SHP, DWG a DGN u map, a JPG u fotografií.

5 ZPŮSOB EVIDENCE PASPORTU HŘBITOVA

Evidence je provedena v tištěné i elektronické podobě pomocí databáze, která byla sestavena přímo k účelu pasportu hřbitova. Evidenční databáze je soubor pořízených technických údajů a informací zhotovený v digitální podobě. Tyto informace jsou zpracovány ve formě tabulky MS EXCEL, vzhledem k počtu hrobových míst v obci postačí pouze jednoduchý zápis právě do všeobecně rozšířené platformy softwaru MS Excel. Tištěná část je tvořena exportem údajů z databáze do příslušné grafické podoby.

a) Tabulková část:

Pro každé hrobové místo identifikované na území hřbitova Prostějovičky je v tomto pasportu veden evidenční záznam s těmito údaji:

- *Číslo hrobového místa*
- *Sektor*
- *Výměra*
- *Rodina*
- *Nájemce*
- *Smlouva od*
- *Smlouva do*
- *Datum úhrady*
- *Výše poplatku*

Pro každé urnové místo identifikované na území hřbitova Prostějovičky je v tomto pasportu veden evidenční záznam s těmito údaji:

- *Číslo urnového místa*
- *Výměra*
- *Rodina*
- *Nájemce*
- *Datum úhrady*

- *Výše poplatku*

Dále je blíže vysvětlen význam jednotlivých údajů a přehled možných používaných položek.

Číslo hrobového/urnového místa:

- *udává identifikační číslo hrobu navázané na nájemní smlouvu dle podkladů správce*
- *atribut je dán číslicí a nabývá hodnot 1-56 u hrobových a 1-40 při urnových místech*

Sektor:

- *udává informaci o umístění hrobového místa v rámci oddělení jednotlivých hřbitovů*
 - *A, B, C ...*

Výměra:

- *udává plochu hrobového místa*
- *atribut je uveden v metrech čtverečních*

Rodina

- *udává informaci o pohřbených*

Nájemce:

- *udává pronajímatele a platitele hrobového místa*
- *atribut je dán jménem a příjmením nájemce, jako i jeho trvalým bydlištěm*

Smlouva od/do:

- *udává informaci o době uzavření/platnosti nájemní smlouvy*
- *atribut je dán datem*

Datum úhrady:

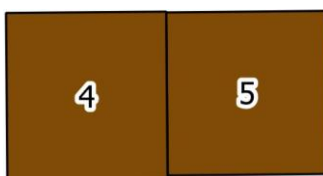
- *udává informaci o datu úhrady*

Výše poplatku:

- *udává informaci o výši uhrazeného poplatku*

a) Grafická část:

Grafickou část pasportu představují fotografie hrobů a přehledná mapa hřbitova s vyznačením všech hrobových míst. Atributy k jednotlivým mapovým listům se nachází v evidenčních tabulkách. Zakreslení hrobových míst bylo provedeno na podkladové vrstvě ortofotomapy ve formě pravoúhelníků s číslem hrobu uprostřed, viz **Obr.1** pro obsazená hrobová místa, popř. **Obr.2** pro volná hrobová místa.



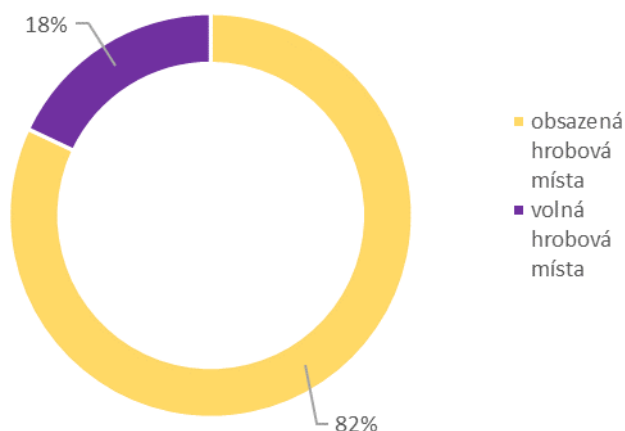
Obr. 1 Ukázka zakreslení obsazených hrobových míst na mapě hřbitova



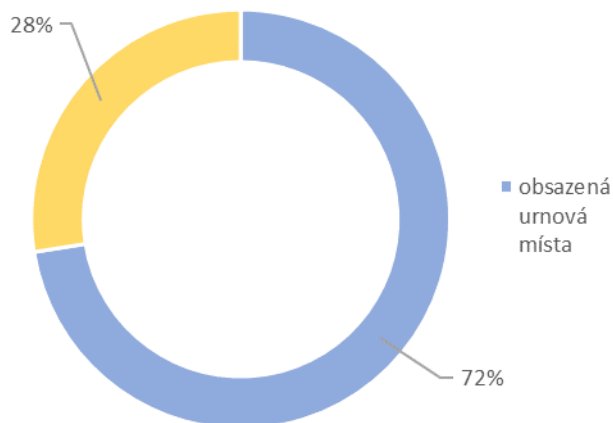
Obr. 2 Ukázka zakreslení volných hrobových míst na mapě hřbitova

6 POPIS PRVKŮ PASPORTU

Pasport eviduje celkem 56 hrobových míst, z čeho 52 je obsazených a 4 jsou volná hrobová místa (**Obr.3**). Na území hřbitova se nachází kolumbárium, které pozůstává celkem ze 40 urnových míst, z nichž 29 je obsazených a 11 volných (**Obr.4**). V pasportu jsou evidované doplňující prvky, kterými jsou kříž a stromy. Dále je také vedená evidence márnice, brány, cesty, hřbitovní zdi a označení sektoru, pro lepší lokalizaci hrobových míst na hřbitove.



Obr. 3 Obsazenost hrobových míst



Obr. 4 Obsazenost urnových míst

7 UDRŽOVÁNÍ PASPORTU V AKTUÁLNÍM STAVU

Pověřené orgány obce Prostějovičky jsou povinny udržovat pasport hřbitova v aktuálním stavu a v souladu s aktuálně platnými právními normami. Nejpodstatnější změnou pasportu, která musí být zaznamenána bez zbytečného časového prodlení, je zařazení dalšího hrobového místa na území hřbitova, popřípadě vyřazení stávajícího hrobového místa, či změnu nájemce. Dalšími důležitými změnami je změna nájemní smlouvy, její platnosti, pronajímatele hrobového místa a dalších atributů zapsaných zejména v evidenční tabulce pasportu.

Každá změna pasportu musí být označena datem (den, měsíc a rok) provedení změny, neboť od tohoto data vždy jde o platnou verzi pasportu hřbitova.

Všechny tyto údaje a činnosti je potřebné zaznamenávat a provádět, hlavně pro aktuálnost pasportizace. Pouze v takovém případě bude proběhnutá pasportizace i nadále efektivní a bude možné ji využít i pro další rozvoj obce.

8 PROVEDENÍ A ULOŽENÍ PASPORTU

Základní verze pasportu hřbitova je v listinné podobě uložena v archivu obce Prostějovičky, tj. na adrese Prostějovičky 67, 798 03 Plumlov, kde je přístupná k nahlédnutí ve vyhlášených úředních dnech a hodinách.

Pro potřeby průběžné aktualizace pasportu je jeho základní verze pořízena též v elektronické podobě s režimem aktualizace podle zásad předcházející kapitoly pasportu.

9 POUŽITÉ POMŮCKY A SOFTWARE

Ke sběru dat byl použit víceúčelový tablet s podrobnými katastrálními mapami a leteckými snímky území, laserový dálkoměr a pásma. Hrobová místa byla zaměřena přístrojem Trimble R8s. Při sběru dat byla průběžně pořizována fotodokumentace jednotlivých hrobových míst za pomoci mobilní aplikace Gisella. Ke zpracování a pro doplnění údajů do geografického informačního systému byl použit vektorový grafický software QGIS 2.18, statistický a databázový program R a obrazový, textový a tabulkový editor balíku Microsoft Office.

10 ZÁVĚR

Pasport hřbitova splňuje zákonem dané požadavky na evidenci hřbitovů a souvisejícího majetku obce, tj. správcem hřbitova v její působnosti. Pasport byl konstruován tak, aby poskytoval přehledný a věcný výklad o hrobových místech a aby ulehčoval uzavírání nových nájemních smluv či účelné plánování budování nových hrobových míst.

Tištěná podoba pasportu je rozčleněná na textovou, přílohovou (tabulkovou) a grafickou část. Textová část obsahuje všeobecné charakteristiky o jednotlivých skupinách objektů pasportu a přílohová (tabulková) část zahrnuje základní informace o nich. Grafická část se skládá z komplexní mapy daného hřbitova. Digitální výstup obsahuje výstupy z textové části ve formátu DOCX a PDF, v případě tabulkové části navíc i XLSX, a z grafické části ve formátu JPG, PDF, SHP, DWG a DGN.

SEZNAM OBRÁZKŮ

Obr. 1 Ukázka zakreslení obsazených hrobových míst na mapě hřbitova	7
Obr. 2 Ukázka zakreslení volných hrobových míst na mapě hřbitova	7
Obr. 3 Obsazenost hrobových míst	8
Obr. 4 Obsazenost urnových míst	8

- Fotografie byly pořízeny firmou ENVIPARTNER, s. r. o.
- Dokumentace a převzaté fotografie byly poskytnuty obcí se souhlasem starosty obce
- Mapové výstupy, které jsou součástí tohoto díla, byly vytvořeny firmou ENVIPARTNER, s. r. o. za pomoci podkladů:
 - ČÚZK – Ortofoto České republiky, 2020. <
<https://geoportal.cuzk.cz/geoprohlizec/?wmcid=2012> >.
 - ČÚZK – Katastrální mapa, 2020. <
<https://geoportal.cuzk.cz/geoprohlizec/?wmcid=485> >.
- Rozsah a způsob vedení pasportu DZ dle:
 - Zákon číslo 193/2017 Sb., kterým se mění zákon č. 256/2001 Sb., o pohřebnictví a o změně některých zákonů, ve znění pozdějších předpisů

PŘÍLOHY

SEZNAM PŘÍLOH

Příloha č. 1: Evidenční tabulka hřbitova Prostějovičky.pdf

GRAFICKÁ ČÁST:

A1 – Mapa hřbitova Prostějovičky, měřítko 1:170, formát A3